



CERES

La conservación es un estado  
de armonía entre hombre y tierra.





# CERES

**CERES** es un sistema para el apoyo del seguimiento de la gestoría de campo, especializado en la gestión ambiental y el seguimiento de compensaciones generadas por las afectaciones en campo.

## OBJETIVO

Dar un apoyo integral a compañías para que tengan una interacción integral en un proyecto con la información de afectaciones y económicas centralizadas, para tener un panorama claro al momento de realizar los trabajos.

# ¿POR QUÉ CERES?

Con CERES tienes control electrónico de las áreas de trabajo y afectaciones en asignaciones y contratos:



RELACIONES EN LAS COMUNIDADES



GOBERNANZA, RIESGO Y CUMPLIMIENTO



FICHAS ELECTRÓNICAS



ESTRUCTURA JERÁRQUICA



CERES: gestión integral de campo, ambiental y económica, basado en las normas mexicanas


ACCESO A LOS SITIOS DE TRABAJO

SEGUIMIENTO Y COMPENSACIÓN DE PAGOS



EVALUACIÓN DE IMPACTOS

POSICIONAMIENTO GEOREFERENCIADO

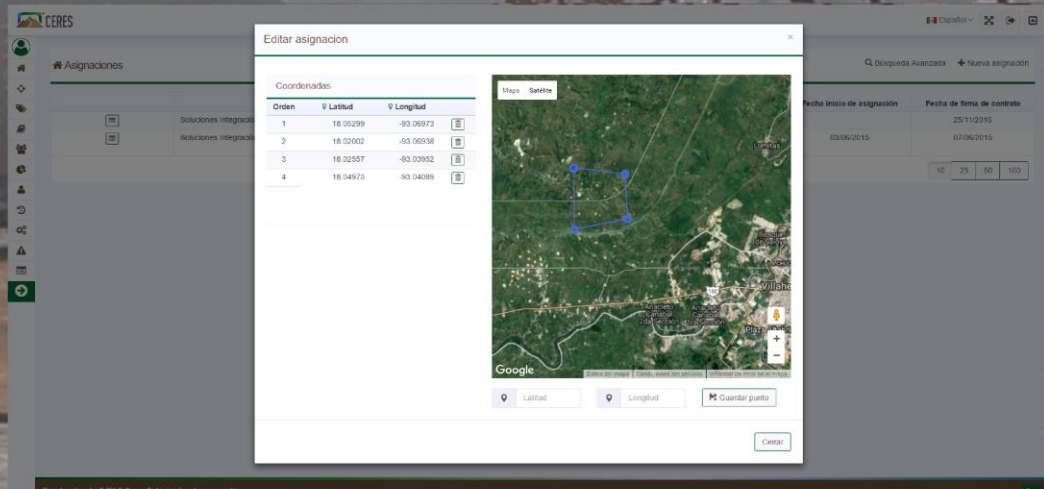
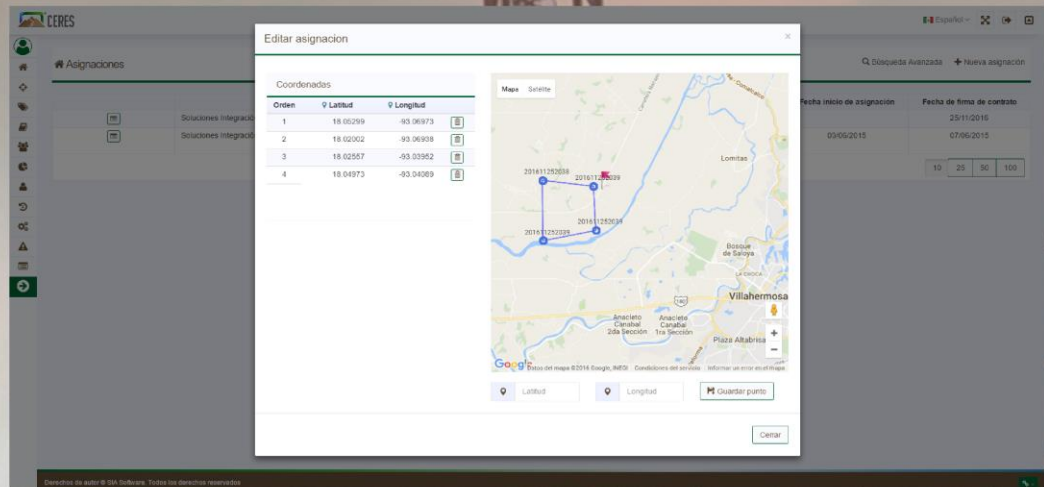


Libros blancos de las áreas de trabajo.

Cumplimiento con el marco regulatorio nacional.

Funcionalidad orientada a los usuarios.

Equipo de trabajo especializado.



# ADEMÁS

Contamos con un equipo de trabajo de más de 20 años de experiencia en el área de gestoría de campo, tecnología de información, fiscal y legal.



# ACÉRCATE A NOSOTROS

**CERES es un sistema integral que administra un padrón de afectados y áreas de trabajo.**

RECORRIDO VIRTUAL Y GEORREFERENCIADO DE LA AFECTACIÓN Y EVIDENCIA FOTOGRÁFICA

INDICADORES ECONÓMICOS.

GESTIÓN CONTRACTUAL.

**CERES** está orientado a compañías en el sector energético y prestadoras de servicios.

**SIA**

" INNOVANDO NUESTRO PRESENTE PARA CREAR NUESTRO FUTURO. "